



**КОМИТЕТ ИМУЩЕСТВЕННЫХ ОТНОШЕНИЙ
АДМИНИСТРАЦИИ ПЕРМСКОГО МУНИЦИПАЛЬНОГО ОКРУГА**

РЕШЕНИЕ

о размещении объектов № 3729

Пермский край
Пермский округ

18.12.2024

Комитет имущественных отношений администрации Пермского муниципального округа разрешает Акционерному обществу «Газпром газораспределение Пермь» (ИНН 5902183841, ОГРН 1025900512670, почтовый адрес: 614000, г. Пермь, ул. Петропавловская, 43)

размещение объекта «Газопровод давлением до 1,2 Мпа, для размещения которого не требуется разрешения на строительство»

на землях муниципальной собственности и государственная собственность на которые не разграничена.

на срок 1 год

Местоположение: расположенных по адресу: Пермский край, Пермский м.о., п. Объект КРП, ул. Перламутровая, к дому 20


Приложение: схема предполагаемых к использованию земель или части земельного участка.

Особые условия использования:

1) При размещении газопровода учесть параметры ширины проезда улично-дорожной сети, во избежание сужения полосы отвода дороги.

2) При условии получения разрешения на производство земляных работ.

Заместитель председателя комитета


(подпись, печать)


М.В. Королева

Схема предполагаемых к использованию земель или части земельного участка

Объект: Газопровод давлением до 1.2 Мпа, для размещения которого не требуется разрешения на строительство








Местоположение: расположенных по адресу: Пермский край, Пермский м.о. п. Объект КРП, ул. Перламутровая, к дому 20

Площадь земель или части земельного участка, кв.м.: 6949

Категория земель: земли населенных пунктов

Вид разрешенного использования: -

Условные обозначения:

-  :678 - границы и номер земельного участка, сведения о которых внесены в ЕГРН
-  :802 - границы и номер объекта капитального строительства, сведения о которых внесены в ЕГРН
-  - граница кадастрового квартала
-  - предполагаемый участок земель, на которых планируется размещение объекта
-  59:09-6.1820 - зоны с особыми условиями использования территории, сведения о которых внесены в ЕГРН
-  :3У1 - обозначение запрашиваемого земельного участка
-  n1 - характерная точка границ земель или части земельного участка
- 59:32:3250002 - номер кадастрового квартала

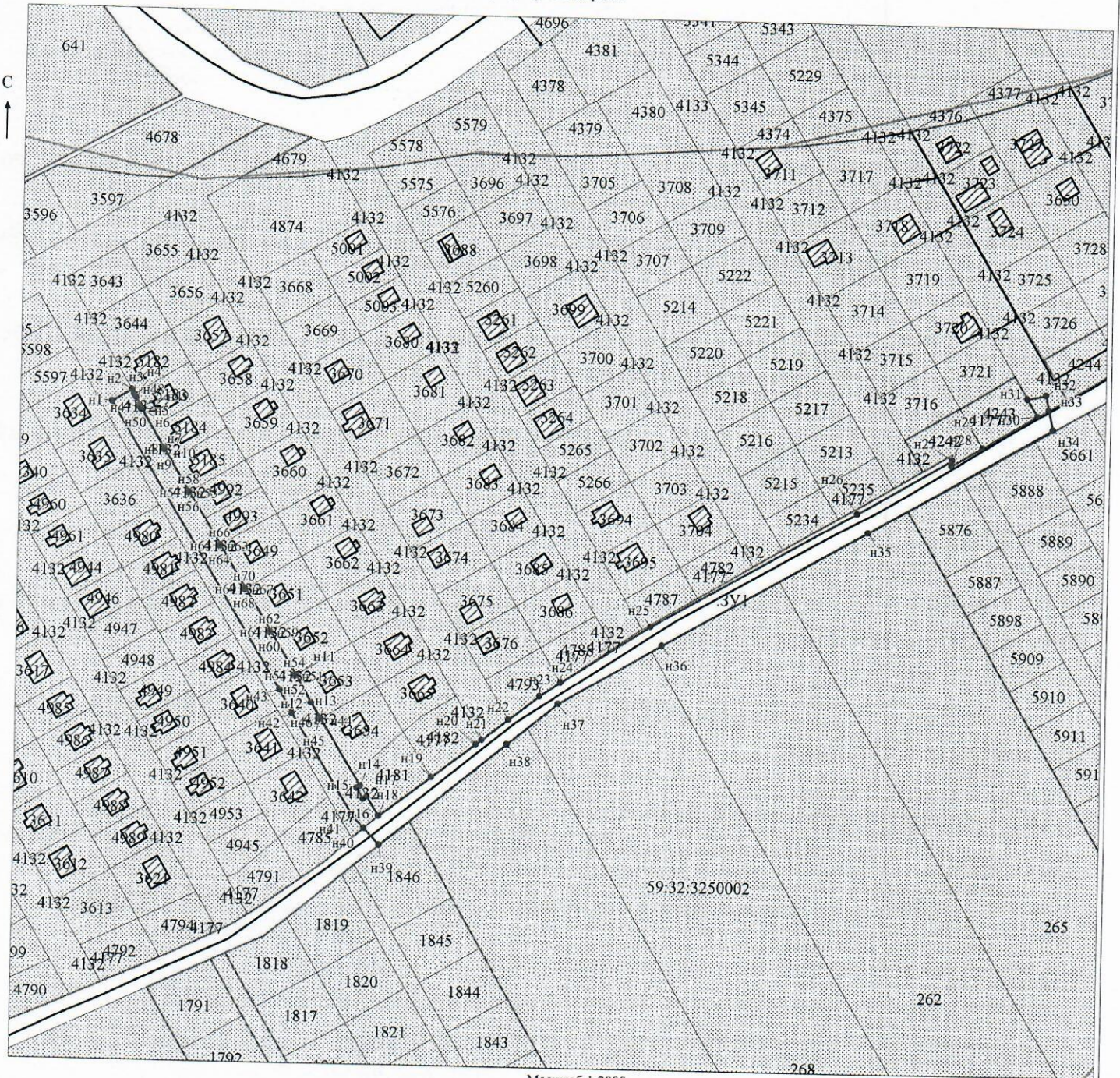
Каталог координат, м

| № точки границы | X | Y |
|-----------------|---|---|
| | | |

Каталог координат представлен на отдельном листе

Описание границ смежных землепользователей:

Представлено на отдельном листе



Масштаб 1:2000

МСК-59

Заявитель: Захарова Е. Л. / Захарова Е. Л.
 МП (подпись, расшифровка подписи)
 (для юридических лиц и индивидуальных предпринимателей)

Приложение к решению
№ 3729 от 18.12.2024

| Обозначение характерных точек границ | Координаты, м | |
|--|---------------|------------|
| | X | Y |
| 1 | 2 | 3 |
| н1 | 507524.75 | 2213329.43 |
| н2 | 507530.73 | 2213339.41 |
| н3 | 507528.35 | 2213340.84 |
| н4 | 507527.03 | 2213341.64 |
| н5 | 507521.30 | 2213345.08 |
| н6 | 507521.00 | 2213344.57 |
| н7 | 507501.50 | 2213356.39 |
| н8 | 507501.30 | 2213356.05 |
| н9 | 507500.96 | 2213356.25 |
| н10 | 507501.16 | 2213356.60 |
| н11 | 507389.07 | 2213424.54 |
| н12 | 507375.10 | 2213432.26 |
| н13 | 507367.59 | 2213436.87 |
| н14 | 507333.92 | 2213457.51 |
| н15 | 507332.87 | 2213455.75 |
| н16 | 507327.47 | 2213458.99 |
| н17 | 507328.56 | 2213460.80 |
| н18 | 507318.88 | 2213466.74 |
| н19 | 507338.89 | 2213492.92 |
| н20 | 507355.87 | 2213515.15 |
| н21 | 507358.02 | 2213517.89 |
| н22 | 507368.56 | 2213531.36 |
| н23 | 507380.55 | 2213546.70 |
| н24 | 507387.68 | 2213557.23 |
| н25 | 507416.47 | 2213601.95 |
| н26 | 507475.72 | 2213704.39 |
| н27 | 507503.89 | 2213751.63 |
| н28 | 507501.25 | 2213751.41 |
| н29 | 507510.51 | 2213766.90 |
| н30 | 507526.93 | 2213794.38 |
| н31 | 507535.57 | 2213789.19 |
| н32 | 507537.55 | 2213798.43 |
| н33 | 507530.29 | 2213800.00 |
| н34 | 507520.20 | 2213802.19 |
| н35 | 507466.23 | 2213709.96 |
| н36 | 507407.17 | 2213607.82 |
| н37 | 507376.97 | 2213556.23 |
| н38 | 507356.15 | 2213530.59 |
| н39 | 507304.42 | 2213467.34 |
| н40 | 507312.72 | 2213459.44 |
| н41 | 507318.23 | 2213454.19 |
| н42 | 507369.63 | 2213422.71 |
| н43 | 507381.28 | 2213416.47 |
| н1 | 507524.75 | 2213329.43 |
| | | |
| н13 | 507367.59 | 2213436.87 |
| н44 | 507367.24 | 2213437.07 |
| н45 | 507367.04 | 2213436.73 |

Лист 1

| | | |
|-----|-----------|------------|
| н46 | 507367.39 | 2213436.53 |
| н13 | 507367.59 | 2213436.87 |
| | | |
| н47 | 507522.73 | 2213343.18 |
| н48 | 507522.93 | 2213343.53 |
| н49 | 507522.58 | 2213343.73 |
| н50 | 507522.38 | 2213343.38 |
| н47 | 507522.73 | 2213343.18 |
| | | |
| н51 | 507388.82 | 2213423.63 |
| н52 | 507389.02 | 2213423.98 |
| н53 | 507388.67 | 2213424.18 |
| н54 | 507388.47 | 2213423.84 |
| н51 | 507388.82 | 2213423.63 |
| | | |
| н55 | 507479.87 | 2213368.93 |
| н56 | 507480.07 | 2213369.28 |
| н57 | 507479.73 | 2213369.48 |
| н58 | 507479.53 | 2213369.13 |
| н55 | 507479.87 | 2213368.93 |
| | | |
| н59 | 507410.26 | 2213410.77 |
| н60 | 507410.46 | 2213411.11 |
| н61 | 507410.11 | 2213411.31 |
| н62 | 507409.91 | 2213410.97 |
| н59 | 507410.26 | 2213410.77 |
| | | |
| н63 | 507453.09 | 2213385.03 |
| н64 | 507453.29 | 2213385.37 |
| н65 | 507452.94 | 2213385.57 |
| н66 | 507452.74 | 2213385.23 |
| н63 | 507453.09 | 2213385.03 |
| | | |
| н67 | 507431.67 | 2213397.90 |
| н68 | 507431.88 | 2213398.24 |
| н69 | 507431.53 | 2213398.44 |
| н70 | 507431.33 | 2213398.10 |
| н67 | 507431.67 | 2213397.90 |

Описание границ смежных землепользователей:
От точки н1 до точки н2 - земельный участок
с кадастровым номером 59:32:3250002:4133
От точки н2 до точки н3 - земельный участок
с кадастровым номером 59:32:3250002:5182
От точки н3 до точки н5 - земельный участок
с кадастровым номером 59:32:3250002:5183
От точки н5 до точки н7 - земельный участок
с кадастровым номером 59:32:3250002:4133
От точки н7 до точки н10 - земельный участок
с кадастровым номером 59:32:3250002:4132
От точки н10 до точки н14 - земельный участок
с кадастровым номером 59:32:3250002:4133
От точки н14 до точки н17 - земельный участок
с кадастровым номером 59:32:3250002:4132
От точки н17 до точки н18 - земельный участок
с кадастровым номером 59:32:3250002:4133
От точки н18 до точки н19 - земельный участок
с кадастровым номером 59:32:3250002:4181
От точки н19 до точки н21 - земельный участок
с кадастровым номером 59:32:3250002:4182
От точки н21 до точки н22 - земельный участок
с кадастровым номером 59:32:3250002:4133
От точки н22 до точки н24 - земельный участок
с кадастровым номером 59:32:3250002:4793
От точки н24 до точки н27 - земли общего пользования
От точки н27 до точки н29 - земельный участок
с кадастровым номером 59:32:3250002:4242
От точки н29 до точки н31 - земельный участок
с кадастровым номером 59:32:3250002:4243
От точки н31 до точки н33 - земельный участок
с кадастровым номером 59:32:3250002:4133
От точки н33 до точки н40 - земли общего пользования
От точки н40 до точки н1 - земельный участок
с кадастровым номером 59:32:3250002:4133
От точки н44 до точки н44 - земельный участок
с кадастровым номером 59:32:3250002:4132
От точки н47 до точки н47 - земельный участок
с кадастровым номером 59:32:3250002:4132
От точки н51 до точки н51 - земельный участок
с кадастровым номером 59:32:3250002:4132
От точки н55 до точки н55 - земельный участок
с кадастровым номером 59:32:3250002:4132
От точки н59 до точки н59 - земельный участок
с кадастровым номером 59:32:3250002:4132
От точки н63 до точки н63 - земельный участок
с кадастровым номером 59:32:3250002:4132
От точки н67 до точки н67 - земельный участок
с кадастровым номером 59:32:3250002:4132